

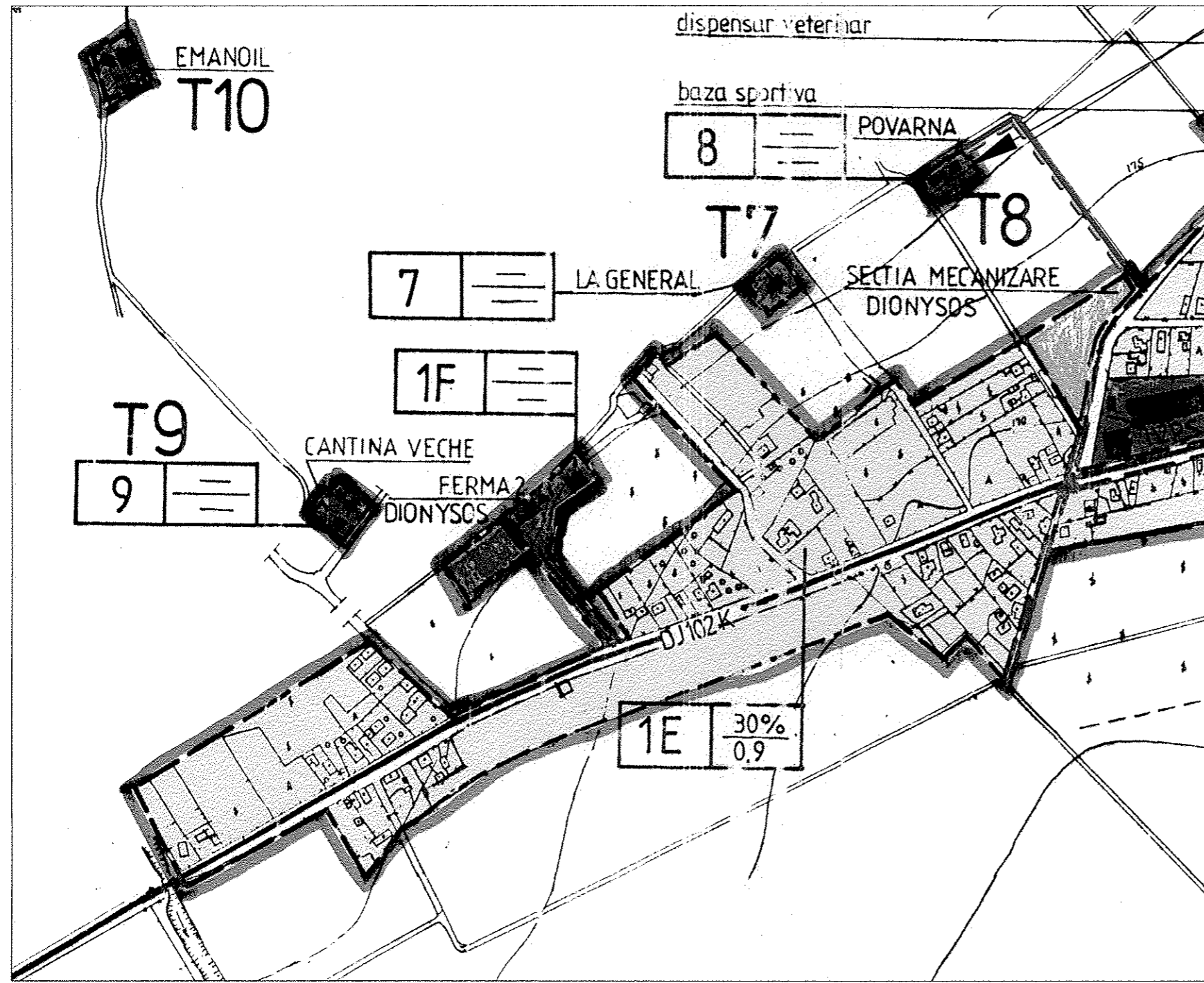


PLAN ÎNCADRARE ÎN ZONĂ ECHIPARE EDILITARĂ SCARA 1:5000




AMPLASAMENT



● LEGENDA

- LIMITE
- LIMITA TERITORIULUI INTRAVILAN APROBAT
- ZONIFICARE FUNCTIONALA
- [Stippled Box] ZONA DE LOCUINTE, FUNCTIUNI COMPLEMENTARE, UNITATI MICA PRODUCTIE
- [Dark Stippled Box] ZONA UNITATI AGRICOLE
- [Double Line] DRUMURI JUDETENE (DJ102K)
- [Single Line] STRAZI, ULITE
- [Dashed Box] LIMITA UNITATI TERRITORIALE DE REFERINTA
- [Dashed Line] EXTINDERE REȚEA ELECTRICĂ
- [Dotted Line] EXTINDERE REȚEA GAZE
- [Solid Line] REȚEA APA EXISTENTA



EXTRAS DIN P.U.G.-UL LOCALITĂȚII



S.C. ARHIPROIECT 2007 S.R.L. PLOIEȘTI, str. Zefirului, nr. 21 Reg. Com. J29/2064/2007, C.I.F. RO 22262550			Beneficiar: VIA REGIA CEPTURA S.R.L.	Proiect nr.: 9/2013
SPECIFICAȚIE	NUME	SEMNĂTURA	Scara: 1:5000	Denumirea lucrării: Extindere intravilan și schimbare destinație teren din zonă unități agricole în zonă mixtă unități industriale/instituiții și servicii jud. Prahova, com. Ceptura, sat Ceptura de jos
ȘEF PROIECT	Arh. Adriana Constantin	<i>[Signature]</i>	Data: 03.14	Faza: P.U.Z.
PROIECTAT	Arh. Adriana Constantin	<i>[Signature]</i>		PLAN ÎNCADRARE ÎN ZONĂ ECHIPARE EDILITARĂ
DESENAT	Arh. Adriana Constantin	<i>[Signature]</i>		